

ERHOLUNGSGEBIET THÜLSFELDER TALSPERRE

Radfahren

im Erholungsgebiet
Thülsfelder Talsperre



OM

**OLDENBURGER
MÜNSTERLAND**

Viel Grün. Viel drauf.

Moin!

Im Erholungsgebiet Thülsfelder Talsperre lässt es sich wunderbar Rad fahren.

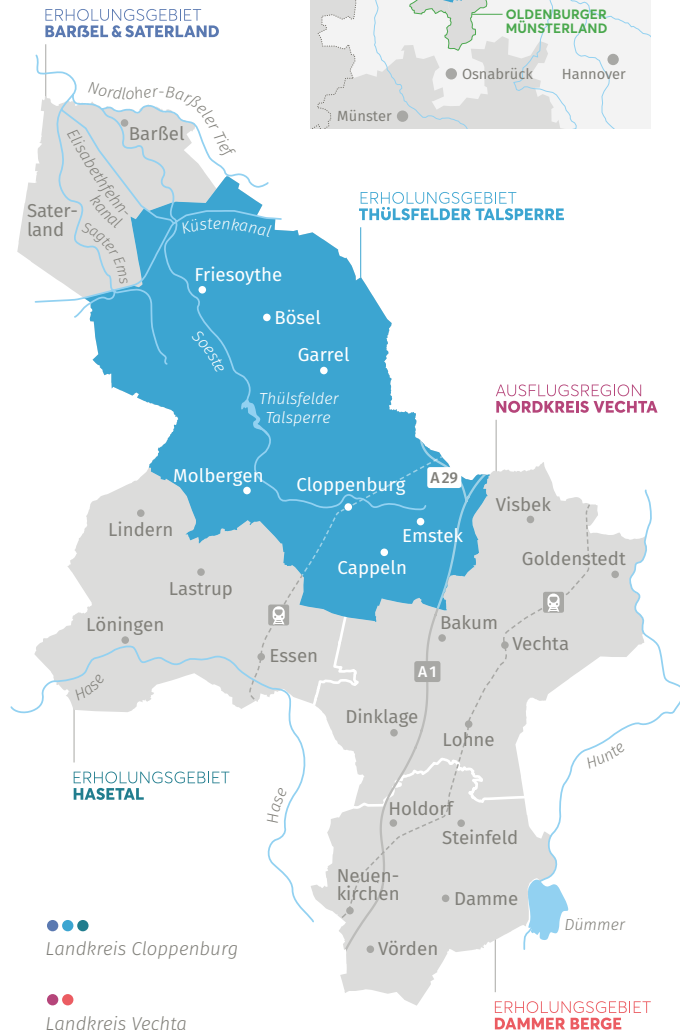
Die schärenartige Seenlandschaft einer der größten Talsperren Niedersachsens gehört zu den schönsten Ferienregionen im Nordwesten Deutschlands. Und auch die Städte und Gemeinden rund herum lohnen sich zu entdecken. Besonders mit dem Fahrrad!

Damit Sie wissen, was unser schönes Erholungsgebiet für Radwanderer zu bieten hat, haben wir alle Informationen zum Radwegenetz und zur Tourenplanung, geführte Radtouren und Service-Tipps in dieser Broschüre für Sie zusammengefasst. „Radfahren“ wird Ihnen eine informative Hilfe sein.

In diesem Sinne wünscht Ihnen unbegrenztes Fahrvergnügen

Maria Oloew

Maria Oloew
Geschäftsführerin



Per Pedal auf Entdeckungstour

Radfahren in der Region

Der Tag verspricht schön zu werden, der Körper meldet Bewegungsdrang an und das Auge sehnt sich nach den Bildern idyllischer Natur. Was läge da näher als eine ausgedehnte Radtour durch die Landschaft? Richtig: nichts! Deshalb hat das Erholungsgebiet Thülsfelder Talsperre eine Fülle an Möglichkeiten zu bieten, per Pedal die Umgebung rund um die Talsperre zu erkunden und dabei unbegrenzt Bewegung, Natur und auch Kultur zu genießen.

Der Fahrtwind streicht sanft und angenehm kühlend über das Gesicht, saftig grüne Landschaft zieht links und rechts vorbei, das Knirschen von Kies unter den Rädern und

Vogelzwitschern dringen beruhigend ans Ohr. Man spürt, im ETT sind die Voraussetzungen für eine erfrischende Fahrradtour in die nähere und weitere Umgebung bestens.

Stolze 1.300 Kilometer umfasst allein das Routennetz des Knotenpunktsystems. Auf den verschiedensten Radwegen lässt sich der malerische Stausee umrunden oder das westliche Oldenburger Münsterland entdecken. Thematische Radwandererrouten werden ergänzt durch eine Vielzahl an geführten Radwanderungen.

Ob Fahrrad mit Motor oder ohne, ob Tages- oder mehrtägige Rundtour, ob im Alleingang oder bei einer Gästeführung – im Gebiet rund um den Stausee sind dem Radfahrer per se und per Pedal keine Grenzen gesetzt. Fahrvergnügen garantiert!

TIPP

Ausführliche Informationen zu den Radrundrouten finden Sie unter www.thuelsfelder-talsperre.de/radfahren





Radeln nach Zahlen

Fahren nach dem Knotenpunktsystem

Das Knotenpunktsystem ist eine Ergänzung zum örtlichen Radverkehrsleitsystem und auch für Ortsunkundige leicht zu verstehen und besonders flexibel. Im Erholungsgebiet Thülsfelder Talsperre wurden in den Gemeinden Bösel, Capeln, Emstek, Garrel, Molbergen und den Städten Cloppenburg und Friesoythe über 1.000 Schilder montiert. Radwanderer können so im gesamten Landkreis Cloppenburg nach dem Knotenpunktsystem fahren.

Das Praktische: Ausführliche Wegbeschreibungen sind nicht notwendig, Radler fahren einfach von Punkt zu Punkt. Tourenplaner stellen sich mithilfe der Knotenpunktkarte ihre gewünschte Strecke zusammen und notieren sich die abzufahrenden Knotenpunkte der Reihe nach auf einem kleinen Zettel oder dem Knotenpunktblock. Dann gilt es, die Knotenpunkte einfach abzufahren.

Gestartet werden kann an jedem beliebigen Knotenpunkt. Mithilfe der Infotafeln wird geschaut, wo es weitergeht. Falls die Picknickpause länger dauerte oder Unternehmungswillige Lust auf einen Schlenker haben, zeigt das nächste Knotenpunktschild die passende Alternativroute.



Die Radwanderkarte finden Sie in unserem Shop auf S. 17

Knotenpunktturen digital planen

„Fietsknoop“ kurz erklärt

Mithilfe der interaktiven Karte von „Fietsknoop“ (niederländisch für Knotenpunkt) lassen sich individuelle Radrouten ganz einfach online planen. Die Knotenpunkte der gewünschten Tour werden angeklickt und sind als Strecke auf der Karte sowie der Reihe nach unterhalb der Karte angezeigt. Hier ist auch direkt die Gesamtlänge der Strecke zu sehen. Wer jetzt los will, der druckt sich die Informationen aus oder lädt sich diese als GPS-Track herunter. Vor Ort führen die installierten Hinweisschilder von Punkt zu Punkt und problemlos ans Ziel.

Die interaktive Karte von „Fietsknoop“ finden Sie unter www.thuelsfelder-talsperre.de/radfahren





THÜLSFELDER TALSPERRE im Spätsommer

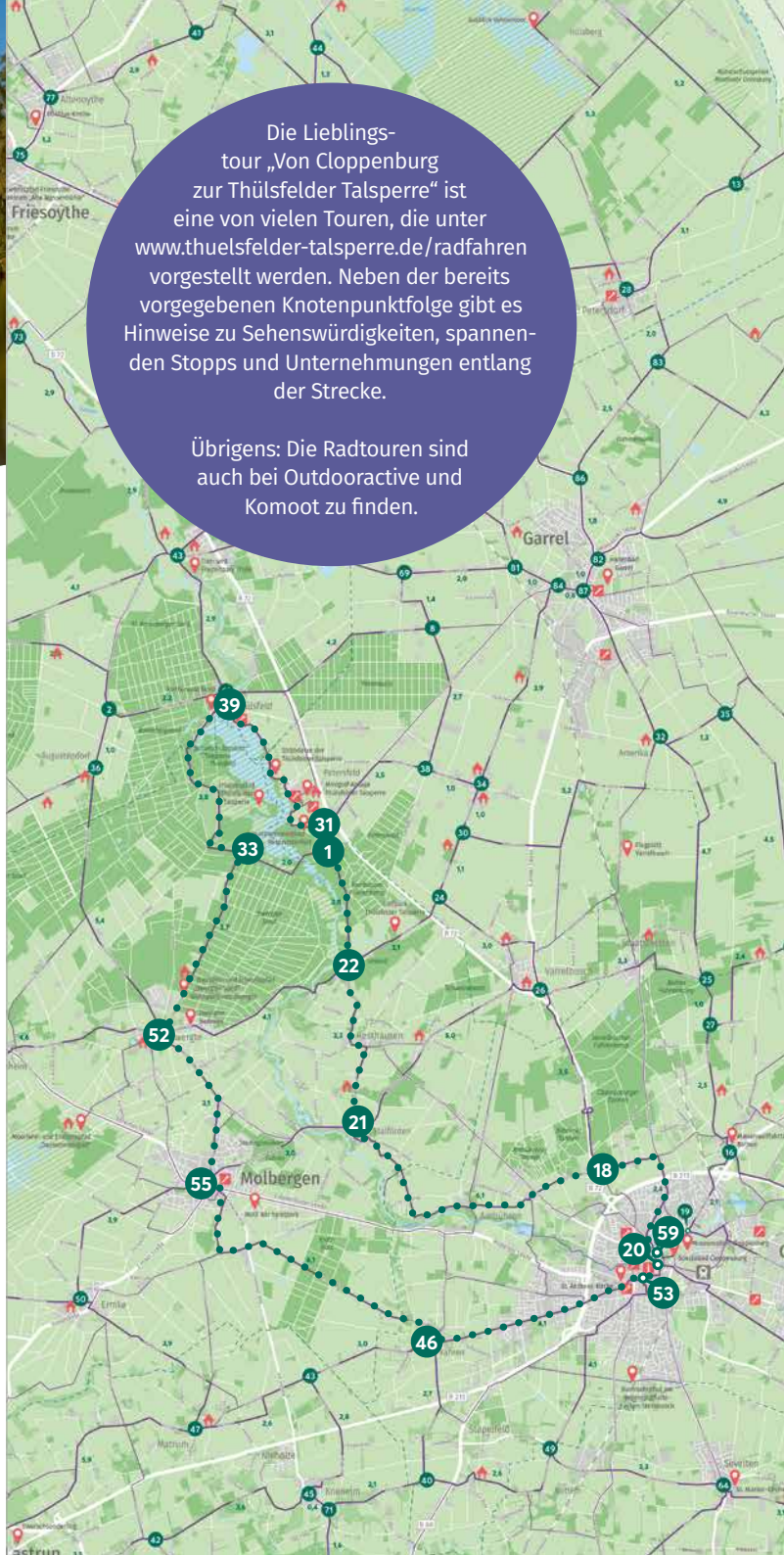
Meine Lieblingstour

**Karin Vogel berichtet über die Tour
„Von Cloppenburg zur Thülsfelder Talsperre“**

Gestartet wird in Cloppenburg am Knotenpunkt 59. Auf 39 Kilometern geht es über Ambühren, Staförden und Neumühlen zur Thülsfelder Talsperre, hier einmal herum und entlang der Großen Tredde über Dwertge, Molbergen und Vahren wieder zurück nach Cloppenburg.



Diese Strecke führt entlang idyllischer Wiesen und Pferdekoppeln, die Radwege sind gesäumt von Bäumen. An der Thülsfelder Talsperre angekommen belohnt der weite Blick aufs Wasser. Hier gilt: Ankommen, Stehenbleiben und tief Luft holen! Mein Tipp: Unbedingt Zeit für Pausen einplanen. Denn ein Stopp an der Talsperre, sei es, um einfach auf einer der zahlreichen Bänke zu sitzen, einmal auf den Panoramasteg zu schlendern oder eine entspannte Kaffeepause einzulegen, ist das i-Tüpfelchen dieser herrlichen Radtour. Der Rückweg lenkt zu einem großen Teil durch den Wald und beschauliche Orte, bis es schließlich vom Galgenmoor aus kommend wieder rein nach Cloppenburg geht.



Die Lieblings-tour „Von Cloppenburg zur Thülsfelder Talsperre“ ist eine von vielen Touren, die unter www.thuelsfelder-talsperre.de/radfahren vorgestellt werden. Neben der bereits vorgegebenen Knotenpunktfolge gibt es Hinweise zu Sehenswürdigkeiten, spannenden Stopps und Unternehmungen entlang der Strecke.

Übrigens: Die Radtouren sind auch bei Outdooractive und Komoot zu finden.

Entdeckertouren mit dem Rad

Familienradtouren inklusive Rätselspaß

Extra für Familien gibt es Radtourenvorschläge, die speziell so geplant wurden, dass Kinder Spaß haben. Die Strecken sind nicht zu ausgedehnt, sie sind abwechslungsreich, es locken tolle Ziele und es gibt Rätsel und Aufgaben zu lösen. Je Stadt oder Gemeinde, die zum Erholungsgebiet Thülsfelder Talsperre gehört, sind zwei Streckenvorschläge ausgearbeitet, ein kürzerer und ein längerer. Alle Touren sind so, dass auch Radler mit kurzen Beinen diese schaffen können. Es geht vorwiegend entlang ruhiger und wenig befahrener Straßen. Für die wohlverdiente Pause zwischendurch ist immer ein Spielplatz in der Nähe. Und als Tourenhighlights geht es in den Museumspark, zum Badesee oder in den Tier- und Freizeitpark. Rätsel sorgen für Spürnasen-Feeling, denn wer aufmerksam ist und die Augen offen hält, entdeckt so einiges.

Alle
Touren auf
einen Blick



Radeln von Ort zu Ort

Radwegweisung zeigt den Weg

Auf Pedalfreunde wartet ein Netz von rund 1.450 Kilometern, das es zu erkunden gilt. Überregionale Themenrouten sind als Einschübe in das Wegweisungssystem integriert. Ausgewiesen sind darüber hinaus die örtlichen Radrundtouren. Im Vordergrund stehen jedoch die touristisch interessanten Wegestrecken. Passend dazu ist eine Radwanderkarte erhältlich.

Die
Radwander-
karte finden Sie in
unserem Shop
auf S. 17



Radtourenplanung – ganz einfach

Digital von Ort zu Ort

Im Radbereich unserer Internetseite können Radinteressierte nach schönen Touren im und rund um das Erholungsgebiet Thülsfelder Talsperre stöbern.

TIPP
Infos, Angebote,
Radtourenplaner
u.v.m. auf
www.thuelsfelder-talsperre.de/radfahren

Durch die Angabe von Länge und Dauer ist schnell die passende Radtour gefunden. Das entsprechende Kartenmaterial sowie eine Routenbeschreibung kann einfach und bequem heruntergeladen und ausgedruckt werden. Die GPS-Tracks aller Touren stehen Besitzern von Navigationsgeräten fürs Fahrrad kostenlos zum Download zur Verfügung. Wer nach Einkehrmöglichkeiten oder Sehenswürdigkeiten entlang der Route sucht, kann sich diese in der Karte anzeigen lassen.

Tourenvorschläge ansehen, herunterladen und ausdrucken

- 1 Rufen Sie die Webseite www.thuelsfelder-talsperre.de/radtouren auf.
- 2 Es erscheint eine Übersicht mit allen Touren.
- 3 Wählen Sie eine Tour aus, zu der Sie weitere Informationen erhalten möchten.
- 4 Die Detailansicht öffnet sich.
Die kostenlosen Downloads der **GPS- UND KLM-TRACKS** finden Sie jeweils unten auf der Seite. Karten und Routenbeschreibung können Sie ausdrucken, indem Sie die Links unterhalb der Beschreibung anklicken.



Lange Routen kurz vorgestellt

3-SEEN-ROUTE

Die 3-Seen-Route verbindet drei Gewässer im Nordwesten. Ihre Tour führt Sie vom Dümmer durch die Dammer Berge zur Thülsfelder Talsperre, wo Sie auf Heide- und Geestlandschaft treffen. Anschließend durchqueren Sie das Vehnemoor und gelangen so zum Zwischenahner Meer im Ammerland. Zurück führt Sie die Route über Wardenburg und Vechta nach Dümmerlohausen.

Radrundkurs | 261 km



GEEST-RADWEG

Der Geest-Radweg verbindet die beiden Flüsse Ems und Weser. Von Meppen ausgehend führt er durch den waldreichen Hümmling. Anschließend radeln Sie durch das Erholungsgebiet Thülsfelder Talsperre und weiter durch den Naturpark Wildeshauser Geest. Attraktionen entlang der Route sind neben verträumten Dörfern und unberührter Natur 5000 Jahre alte Großsteingräber sowie das Jagdschloss Clemenswerth und das Museumsdorf Cloppenburg.

Von Meppen zur Hansestadt Bremen | 180 km



ALTE WASSERMÜHLE in Friesoythe

RADTOUR DURCH GEEST UND MOOR

Ihre Tour führt Sie durch zwei charakteristische Landschaften des Landkreises Cloppenburg – die Geest und das Moor. Naturnah radeln Sie abseits vielbefahrener Straßen durch eine abwechslungsreiche Landschaft mit kleinen Dörfern, Naturschutzgebieten und zahlreichen Sehenswürdigkeiten.

Radrundkurs | 168 km



CLOPPENBURGER RADTOUR

Auf der Tour radeln Sie durch die abwechslungsreichen Landschaften des Soeste- und Hasetals, durch Hochmoorniederungen und Fehngebiete. Der Rundkurs führt Sie vorbei an gepflegten Dörfern, bäuerlichen Gehöften und natürlich entlang der Thülsfelder Talsperre. Attraktionen entlang der Route sind neben der Altstadt in Quakenbrück und Großsteingräbern das Moor- und Fehnmuseum in Elisabethfehn sowie der Tier- und Freizeitpark Thüle und der Kletterwald Nord.

Radrundkurs | 189 km



BOXENSTOPP-ROUTE

Die als Rundkurs angelegte Ferienstraße führt durch das gesamte Oldenburger Münsterland. Erleben Sie anhand von rund 100 Stationen die Erholungsgebiete Barbel-Saterland, Dammer Berge, Hasetal, Thülsfelder Talsperre und die Ausflugsregion Nordkreis Vechta. Lernen Sie die ländliche Lebensart kennen, die für diese Region so typisch ist.

Radrundkurs | 341 km



Die Radtouren sind in beide Richtungen ausgeschildert und können an verschiedenen Ausgangspunkten gestartet werden. Passende Unterkünfte für Ihre individuellen Tagesetappen finden Sie unter www.thuelfelder-talsperre.de. Dort gibt es auch weitere Informationen sowie das Kartenmaterial.

Geführte Radtouren

Aktiv in der Region

Öffentliche Termine

Jährlich gibt es viele verschiedene Touren mit unseren Heimatprofis, die zum gemeinsamen Radfahren einladen.

Gruppenangebote

Geführte Radtouren – auch individuell für Gruppen planbar. Sie brauchen Unterstützung? Machen wir gerne.

Alle Angebote finden Sie in unserer Broschüre Gästeführungen und unter www.thuelsfelder-talsperre.de/erlebnis/gaestefuehrungen/

Weitere Informationen und Online-Buchungsanfragen



Unsere Prospekte und Karten

i Das volle Sortiment finden Sie in unserem Online-Shop unter www.thuelsfelder-talsperre.de/shop oder in der Tourist-Information in Cloppenburg, Bürgermeister-Winkler-Straße 19-21.

Alles für Ihre Planung



RADWANDERKARTE FÜR DEN LANDKREIS CLOPPENBURG




„Radeln nach Zahlen“ sowie „von Ort zu Ort“ – Mit der Radwanderkarte für den Landkreis Cloppenburg können neben Kurtouren auch längere Ausflüge problemlos geplant werden. Orientierung bieten das umfassend ausgeschilderte Radwegeleit- und das Knotenpunktsystem. Durch die Anbindung dieser an unsere „Nachbarregionen“ sind die Möglichkeiten nahezu grenzenlos. Karte im Maßstab 1:55.000

FREIZEIT UND URLAUB



Ihr Begleiter mit Informationen über Freizeitangebote im Erholungsgebiet Thülsfelder Talsperre.

GÄSTEFÜHRUNGEN



Perfekt begleitet – mit den Heimatprofis unterwegs. Öffentliche Termine und buchbare Gruppenführungen im Erholungsgebiet Thülsfelder Talsperre

Fahrradmitnahme in Bus und Bahn

Clever kombinieren

NACHHALTIGE ANREISE

Der Landkreis Cloppenburg ist mit den Bahnhöfen in Essen (Oldb.) und Cloppenburg an das deutschlandweite Schienennetz der Deutschen Bahn angeschlossen. Die Mitnahme eines Fahrrads ist in der Regel in allen Zügen problemlos möglich. Teilweise sind je Triebwagen bis zu 8 Stellplätze vorhanden, sodass auch Gruppen mit der Bahn anreisen können.

Mehr zu Mitnahme und Anmeldung: www.nordwestbahn.de

FAHRRADMITNAHME IN DEN REGIONALEN BUSSEN

Kombinieren lassen sich Radtouren im Erholungsgebiet mit der Nutzung der Rufbusse des moobil+-Angebots sowie den Linienbussen des VGC.

moobil+

Die Rufbusse des moobil+ fahren montags bis freitags feste Haltestellen wie auch weitere Bedarfshaltestellen auf ihren Strecken an. Dank eines Fahrradträgers hat jeder Bus die Möglichkeit, zwei Fahrräder zu transportieren.

Mehr zu Mitnahme und Anmeldung: www.moobilplus.de

Linienbusse des VGC

Auch einige Linienbusse des VGC, der Verkehrsgemeinschaft Cloppenburg, können bis zu zwei Fahrgäste mit Fahrrad (im Innenraum der Busse) mitnehmen.

Fahrpläne und Kontakt über: www.bus-clp.de



Service rund ums Rad

Unbeschwert unterwegs



Sie haben kein eigenes Fahrrad dabei? Sie benötigen Hilfe bei einer Fahrradpanne oder einem platten Reifen? Der Akku des E-Bikes muss geladen werden?

Unter www.thuelfelder-talsperre.de/radfahren finden Sie Informationen zum Reparaturservice, zur Fahrradvermietung, zu E-Bike-Ladestationen, Lufttankstellen und Schlauchautomaten.

Alles zum Radservice
finden Sie hier



IMPRESSUM

Herausgeber: Erholungsgebiet Thülsfelder Talsperre e.V.
Bürgermeister-Winkler-Straße 19-21 · 49661 Cloppenburg
Telefon (0 44 71) 152 56 · info@thuelfelder-talsperre.de
www.thuelfelder-talsperre.de

Gedruckt
auf 100 %
Recycling-
papier

Fotonachweis:

Eckhard Albrecht – Titel, S. 3, 7, 16;
Norbert Klockgether – S. 4-6, 13, 14;
Erholungsgebiet Thülsfelder Talsperre e.V. – S. 8, 11;
prinzphotography – S. 8;
iStockphoto.com, Imgorthand – S. 10;
moobil+ – S. 18

Druck: 10. Jahrgang, Januar 2025

Design: Stockwerk2

Redaktion: Erholungsgebiet Thülsfelder Talsperre e.V.

Alle Beiträge, Fotos und Illustrationen sind urheberrechtlich geschützt.
Nachdruck oder Verwertung nur mit ausdrücklicher Genehmigung von
Herausgeber und Urheber.



ERHOLUNGSGEBIET
THÜLSFELDER TALSPERRE

ERHOLUNGSGEBIET THÜLSFELDER TALSPERRE E. V.

Bürgermeister-Winkler-Straße 19-21 · 49661 Cloppenburg

Telefon (04471) 15256 · info@thuelfelder-talsperre.de

www.thuelfelder-talsperre.de